

























STADTPLAN OCHSENFURT



LEGENDE

-  Tourist-Information
-  Parkplatz
-  öffentliche Toilette
-  Museum
-  Bibliothek
-  Altstadtfähre Nixe
-  Bahnhof
-  E-Bike-Ladestation
-  Stadtmauer

SEHENSWÜRDIGKEITEN

-  1 Marktplatz und Neues Rathaus
-  2 Fachwerkzeile
-  3 Stadtpfarrkirche St. Andreas
-  4 St. Michaels-Kapelle
-  5 Altes Rathaus
-  6 Kastenhof
-  7 Spitalkirche
-  8 Trachtenmuseum im Greisinghaus
-  9 Heimatmuseum im Schloßle
-  10 Bollwerk mit Taubenturm
-  11 Klingentor
-  12 Dicker Turm und Nikolausturm
-  13 Palatium
-  14 Pulverturm
-  15 Oberes Tor
-  16 Centturm

Mehr Informationen erhalten Sie in der
Tourist-Information Ochsenfurt
 Hauptstraße 39 | Tel. 09331 5855

