

573450

573500

573550

573600

0 8 16 24 m

Maßstab: 1:500      EPSG: 25832

Projektion: ETRS89 / UTM zone 32N

5503750

5503700

5503650

5503750

5503700

5503650

SCH1

SCH2

SCH5

SCH6

SCH3

SCH7




SCH4

SCH8





SCH9

SCH10

**Legende**

-  Untersuchungsgebiet
-  Flumr 2301
-  Aufschlüsse

Hauptparameter (Feststoff) bewertet nach LfW-Merkblatt 3.8/1

-  nicht untersucht
-  < Hilfswert 1
-  zwischen Hilfswert 1 und 2
-  > Hilfswert 2



**Gesellschaft für Altlastenmanagement,  
Umwelt- und Geotechnik mbH**

conneKT 13 (Geb. 119) | 97318 Kitzingen  
Tel: 09321/264 93-80 | Fax: 09321/264 93-99  
E-Mail: info@peterra.de | www.peterra.de

**Projekt Nr.** 21107-AL Hr und OU FINr 2301 Goßmannsdorf

**Planinhalt:** Nach LfW-Merkblatt 3.8/1 bewertete Analyse-  
ergebnisse - Hauptparameter

Datum	gez. hei	ges. bre	Zum Bericht/Az. Nr	Plan/Anlage Nr.
16.08.2021			21107-G01	3.2

573450

573500

573550

573600