










STADTPLAN OCHSENFURT



LEGENDE

-  Tourist-Information
-  Parkplatz
-  öffentliche Toilette
-  Museum
-  Bibliothek
-  Altstadtfähre Nixe
-  Bahnhof
-  E-Bike-Ladestation
-  Stadtmauer

SEHENSWÜRDIGKEITEN

-  1 Marktplatz und Neues Rathaus
-  2 Fachwerkzeile
-  3 Stadtpfarrkirche St. Andreas
-  4 St. Michaels-Kapelle
-  5 Altes Rathaus
-  6 Kastenhof
-  7 Spitalkirche
-  8 Trachtenmuseum im Greisinghaus
-  9 Schlössle
-  10 Bollwerk mit Taubenturm
-  11 Klingentor
-  12 Dicker Turm und Nikolausturm
-  13 Palatium
-  14 Pulverturm
-  15 Oberes Tor
-  16 Centturm



Floßhafenstraße

Untere Klingengasse

Vorhof

Saalhofgasse

Brückenstraße

Spitalgasse

Untere Redergasse

Mainuferstraße

Untere Badgasse

Untere Boxgasse

Mittlere Redergasse

Mittlere Badgasse

Mittlere Boxgasse

Mittlere Boxgasse

Mittlere Boxgasse

Mittlere Boxgasse

Mittlere Boxgasse

Mittlere Boxgasse

Mittlere Boxgasse

Mittlere Boxgasse

Mittlere Boxgasse

Mittlere Boxgasse

Mittlere Boxgasse

Mittlere Boxgasse

Mittlere Boxgasse

Mittlere Boxgasse

Mittlere Boxgasse

Mittlere Boxgasse

Mittlere Boxgasse

Mittlere Boxgasse

Mittlere Boxgasse

Mittlere Boxgasse

B 13 Richtung Würzburg

Brunnenstraße

Obere Klingengasse

Hauptstraße

Kellerreistraße

Pfarrgasse

Kirchplatz

Rofnhof

Hauptstraße

Hauptstraße

Hauptstraße

Hauptstraße

Hauptstraße

Hauptstraße

Hauptstraße

Hauptstraße

Hauptstraße

Hauptstraße

Hauptstraße

Hauptstraße

Hauptstraße

Hauptstraße

Hauptstraße

Hauptstraße

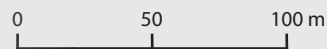
Hauptstraße

← Richtung Würzburg

Dr.-Martin-Luther-Straße

Bahnhof →

Richtung Kitzingen/Marktbreit →



Mehr Informationen erhalten Sie in der
Tourist Information Ochsenfurt
 Hauptstraße 39 | Tel. 09331 5855